




Stompunktskarta

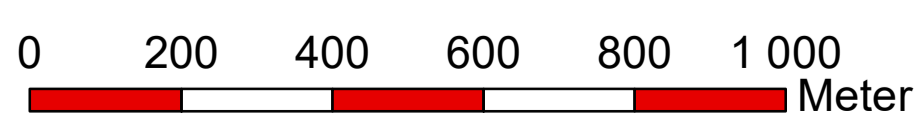

Uppdaterad 2023-02-01

Teckenförklaring

-  Höjdfix
-  Polygonpunkt
-  Triangelpunkt



Stomnätspunkterna underhålls inte längre och därför garanterar kommunen inte deras tillgänglighet eller dess kvalitet. Vi strävar dock efter att hålla stomnätskartan aktuell och meddela gärna oss om du har upptäckt några avvikelser. Vid frågor, kontakta geodata@sundbyberg.se



Skala 1:10 000